

ΕΦΗΜΕΡΙΣ ΤΗΣ ΚΥΒΕΡΝΗΣΕΩΣ

ΤΗΣ ΕΛΛΗΝΙΚΗΣ ΔΗΜΟΚΡΑΤΙΑΣ

ΑΘΗΝΑ
13 ΜΑΪΟΥ 1985

ΤΕΥΧΟΣ ΤΕΤΑΡΤΟ

ΑΡΙΘΜΟΣ ΦΥΛΛΟΥ
222

ΠΕΡΙΕΧΟΜΕΝΑ

ΠΟΛΕΟΔΟΜΙΑ ΑΠΟΦΑΣΕΙΣ

- Τροποποίηση της υπ' αριθ. 4573/83 αποφάσεως για αναγνώριση δρόμου στο Ο.Τ. 174 του σχεδίου πόλης Αγρινίου σαν προ του έτους 1923 1
- Τροποποίηση ρυμοτομικού σχεδίου Νέας Αβώρανης μεταξύ των Ο.Τ. 7, 8, 11, 12 2
- Τροποποίηση του ρυμοτομικού σχεδίου του Δήμου της Αθήνας σε τμήμα του Ο.Τ. μεταξύ των οδών Ορέστου-Αθηναδώρου-Πυλάδου και Αιολίδος με τον αποχαρακτηρισμό του χώρου για ανέγερση αστυνομικού καταστήματος και τον χαρακτηρισμό αυτού σαν χώρο για την ανέγερση δημοτικού κτιρίου. 3
- Τροποποίηση του ρυμοτομικού σχεδίου Αγίας Παρασκευής στα Ο.Τ. 122-123. 4
- Χαρακτηρισμός ως οικοδομήσιμοι αποκλεισμένου οικοπέδου εντός του Ο.Τ. 177 του Δήμου Ερυθρών ... 5
- Τροποποίηση ρυμοτομικού σχεδίου Δήμου Βούλας με μετατόπιση ρυμοτομικών και οικοδομικών γραμμών σε τμήματα των Ο.Τ. 168 & 167 6
- Παράταση αναστολής οικοδομικών εργασιών μέσα στον οικισμό Λιβανατών για ένα εξάμηνο 7

ΠΟΛΕΟΔΟΜΙΑ

ΑΠΟΦΑΣΕΙΣ

Αριθ. Πρωτ. 1665

(1)

Τροποποίηση της υπ' αριθ. 4573/83 αποφάσεως για αναγνώριση δρόμου στο ΟΤ 174 του σχεδίου πόλης Αγρινίου σαν προ του έτους 1923.

Ο ΝΟΜΑΡΧΗΣ ΑΙΤΩΛ/ΝΙΑΣ

Έχοντας υπόψη :

1. Τις Δ/ξεις του 3200/55 «Περί διοικητικής αποκεντρώσεως

2. Τις δ/ξεις του από 20.6.55 Β. Δ/τος «Περί εξαιρέσεως από της κατά την παρ. 1 του Ν. 3200/55 αρμοδιότητας του ΥΠ.Δ.Ε.».

3. Τις δ/ξεις του 863/70 Β. Δ/τος «Περί διαρθρώσεως του ΥΠ. Συγκριτών και Δημ. Έργων όπως τούτο τροποποιήθηκε διά του αρ. 572/67 Β.Δ.».

4. Τις Δ/ξεις του 532/70 Ν.Δ. «περί διοικητικής αποκεντρώσεως».

5. Τις δ/ξεις του 712/70 Β.Δ. όπως τροποποιήθηκε και συμπληρώθηκε με τα 677/71 και 198/72 Β. Δ/τα.

6. Τη Α. 7/16/11/7.10.70 κοινή απόφαση των Υπουργών «περί οργανώσεως των περιφερειακών Υπηρεσιών του ΥΠ.Δ.Ε.».

7. Τη Α 9/1-8/9.8.71 κοινή εγκύκλιο των Πρωθυπουργών Αντιπροέδρου και Υπουργού των Εσωτερικών «περί οργανώσεως των Νομαρχιών».

8. Την υπ' αριθ. 24712/1248/21.6.1982 κοινή απόφαση Υπουργών Προεδρίας Κυβερνήσεως και Χ.Ο.Π.

9. Τις από 13.2.85 και 7.3.85 αναφορά των Σπ. και Πέτρου Παπανίκου.

10. Το τοπ. διάγραμμα του Μηχ. Γεωργίου Μαυρίκα.

11. Τα υπ' αριθ. 1477/1965 82626/1978 και 11827/1970 συμβ. με τα τοπογραφικά των.

12. Την υπ' αριθ. 20014/77 εγκ. 34 του ΥΠ.Δ.Ε. σχετικά με αναγνωρίσεις οδών προ του έτους 1923.

13. Την υπ' αριθ. 673/82 άδεια κατεδαφίσεως.

14. Την υπ' αριθ. 24712/1248/21.6.82 κοινή απόφαση Υπουργών Προεδρίας και ΧΟΠ.

15. Την σύμφωνη γνωμοδότηση του Συμβουλίου Χ.Ο.Π. Ν. Αιτωλ/νίας όπως αυτή διατυπώθηκε στο υπ' αριθ. 6.85 (Θέμα 3ο) πρακτικό αυτού.

16. Την υπ' αριθ. 17931/9.9.82 απόφαση Νομάρχη περί αναθέσεως ασκήσεως μέρους αρμοδιοτήτων Νομάρχη με την ένδειξη Εντολή Νομάρχη. Αποφασίζουμε :

Τροποποιούμε την υπ' αριθ. 4573/22.7.83 απόφαση Νομάρχη Αιτωλ/νίας περί αναγνωρίσεως δρόμου στο Ο.Τ. 174 του Σχεδίου Πόλης Αγρινίου σαν προ του 1923 όπως φαίνεται στο τοπογραφικό διάγραμμα του Μηχ/κού Γεωργίου Μαυρίκα.

Μεσολόγγι, 17 Απριλίου 1985

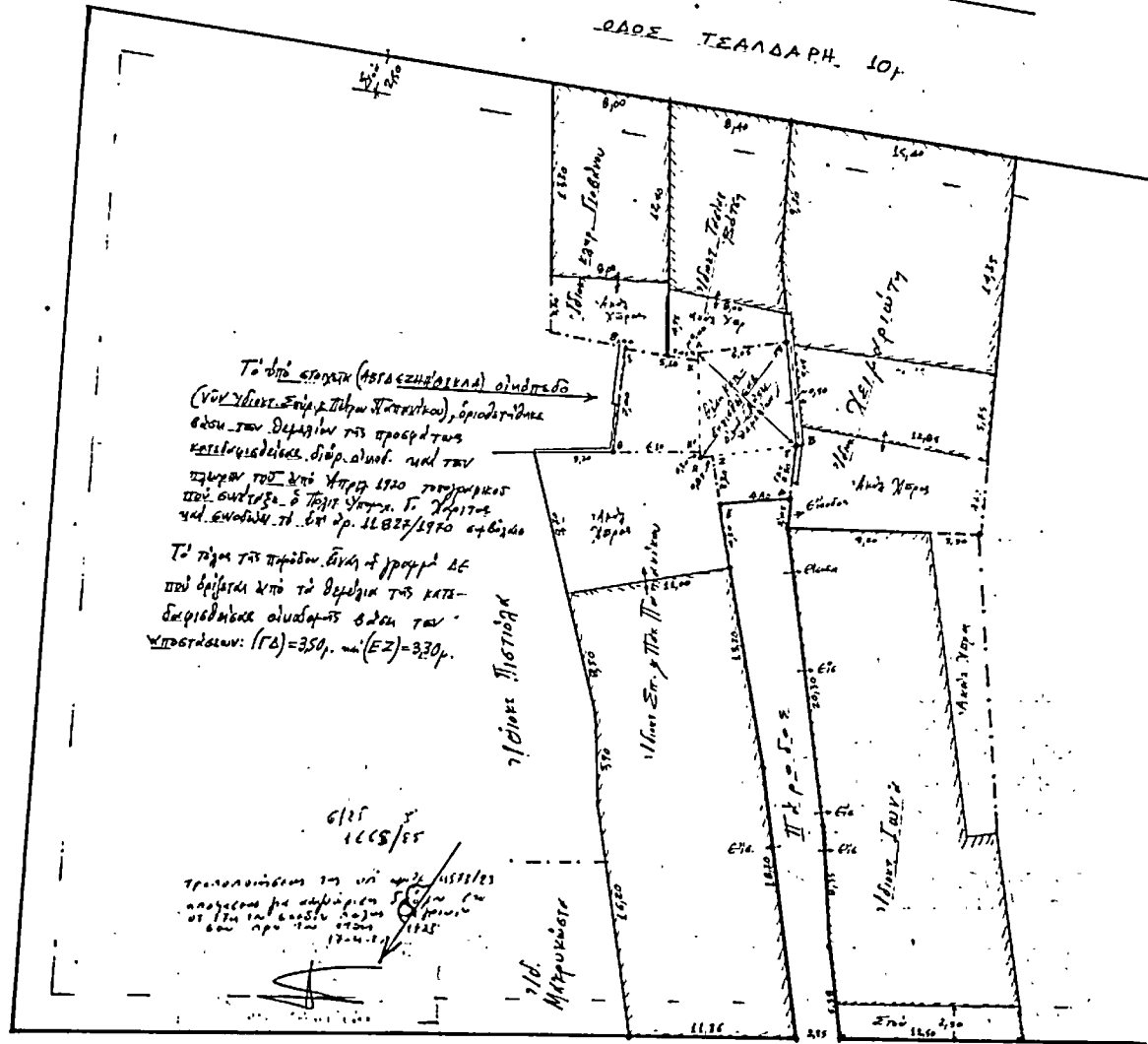
Με Εντολή Νομάρχη

Ο Προϊστάμενος Γ.Ο.λ. και Π.Ε.
ΓΕΡΑΣΙΜΟΣ ΡΟΜΠΟΛΑΣ

ΜΗΤΡΟΠΟΛΗ

ΟΔΟΣ ΖΣΘΑ ΠΗΓΗΣ

ΟΔΟΣ ΤΣΑΛΔΑΡΗ 107



17-4-1951
 Η ΠΡΟΪΚΑΤΗΓΟΡΗ ΤΗΣ ΕΡΓΑΣΙΑΣ

ΑΡΧΙΤΕΚΤΟΝΟΣ

ΟΔΟΣ ΖΣΘΑ ΠΗΓΗΣ 97

ΤΟΠΟΓΡΑΦΙΚΟ ΠΑΡΟΔΟΥ ΚΑ. 1:200

Αριθ. Πρωτ. 1157

(2)

Τροποποίηση ρυμοτομικού σχεδίου Νέας Αβώρανης μεταξύ των Ο.Τ. 7, 8, 11, 12.

Ο ΝΟΜΑΡΧΗΣ ΑΙΤΩΛ/ΝΙΑΣ

Έχοντας υπόψη :

1. Τις Δ/ξεις του 3200/55 «Περί διοικητικής αποκεντρώσεως».
2. Τις δ/ξεις του από 20.6.55 Β. Δ/τος «Περί εξαιρέσεως από της κατά την παρ. 1 του Ν. 3200/55 αρμοδιότητας του ΥΠ. Δ. Ε».
3. Τις δ/ξεις του 863/70 Β. Δ/τος «Περί διαρθρώσεως του Υπ. Συγκριών και Δημ. Έργων, όπως τούτο τροποποιήθηκε διά του αρ. 572/67 Β.Δ».
4. Τις Δ/ξεις του 532/70 Ν.Δ. «περί διοικητικής αποκεντρώσεως».
5. Τις δ/ξεις του 712/70 Β.Δ. όπως τροποποιήθηκε και συμπληρώθηκε με τα 677/71 και 198/72 Β. Δ/τα.
6. Τη Α. 7/16/11/7.10.70 κοινή απόφαση των Υπουργών «περί οργανώσεως των περιφερειακών Υπηρεσιών του ΥΠ.Δ.Ε».
7. Τη Α. 9/1-8/9.8.71 κοινή εγκύκλιο των Πρωθυπουργών Αντιπροέδρου και Υπουργού των Εσωτερικών «περί οργανώσεως των Νομαρχιών».

8. Την υπ' αριθ. 24712/1248/21.6.1982 κοινή απόφαση Υπουργών Προεδρίας Κυβερνήσεως και Χ.Ο.Π.

9. Τις διατάξεις του από 17.7.1923 Π. Δ/τος «περί σχεδίων πόλεων».

10. Τον Α.Ν. 314/68 «περί αρμοδιότητας επί θεμάτων εγκρίσεως επεκτάσεως σχεδίων Πόλεων».

11. Το Ν.Δ. 1018/21.10.71 (ΦΕΚ 220 Α).

12. Το Ν.Δ. 8/73 περί Γ.Ο.Κ.

13. Τις υπ' αριθ. 5/84 και 15/84 αποφάσεις του Κοινοτικού Συμβουλίου Ν. Αβώρανης

14. Τη σύμφωνη γνωμοδότηση του Συμβουλίου ΧΟΠ Ν. Αιτωλ/νίας όπως αυτή διατυπώθηκε στα υπ' αριθ. 15/84 (θέμα 13) και 4/85 (θέμα 11ο) πρακτικά αυτού, Αποφασίζουμε :

Εγκρίνουμε την τροποποίηση του ρυμοτομικού σχεδίου Πόλης Νέας Αβάρανης για τη λειτουργικότητα του σχεδίου Πόλης από την άποψη Πολεοδομικής ανάγκης μεταξύ των Ο.Τ. 7, 8, 11,12 όπως φαίνεται στα τοπογραφικά διαγράμματα του ιδιώτη Μηχ/κού Αριστείδη Κυλάφη.

Μεσολόγγι, 11 Απριλίου 1985

Ο Νομάρχης
ΒΑΓ. ΓΙΑΝΝΑΚΟΥΛΙΑΣ

Αριθ. Πρωτ. 20667/316/84

(3)

Τροποποίηση του ρυμοτομικού σχεδίου του Δήμου της Αθήνας, σε τμήμα του Ο.Τ. μεταξύ των οδών Ορέστου—Αθηναδώρου—Πυλάδου και Αιολίδος με τον αποχαρακτηρισμό του χώρου για ανέγερση αστυνομικού καταστήματος και τον χαρακτηρισμό αυτού σαν χώρου για την ανέγερση δημοτικού κτιρίου.

**Ο ΝΟΜΑΡΧΗΣ ΑΤΤΙΚΗΣ
ΔΙΑΜΕΡΙΣΜΑ ΑΘΗΝΩΝ**

Έχοντας υπόψη :

1. Τον Ν. 3200/55 «Περί διοικητικής Αποκεντρώσεως».
2. Το Ν.Δ. 3620/56 «Περί συμπληρώσεως διατάξεων περί Διοικητικής αποκεντρώσεως».
3. Τις διατάξεις του Ν.Δ. 1147/72 «Περί Διοικήσεως της Μείζονος Πρωτευούσης».
4. Τις διατάξεις του Β.Δ. 863/1960 όπως τροποποιήθηκε και συμπληρώθηκε μέχρι σήμερα και ειδικότερα το υπ' αριθμ. 532/70 Ν. Δ/γμα και το σε συνέχεια αυτού Β. Δ/γμα 712/70 όπως τροποποιήθηκε με τα υπ' αριθμ. 677/71 και 198/72 Β. Δ/γματα.
5. Την υπ' αρ. Λ7/13-1/11.12.1972 κοινή απόφαση των Υπουργών Εσωτερικών και Δημοσίων Έργων «περί οργάνωσης των παρά τη Νομαρχία Αττικής και τοις Διαμερίσμασιν αυτής, Υπηρεσιών αρμοδιοτήτων Υπουργού Δ.Ε.».
6. Τον Α.Ν. 314/1968 «Περί παροχής στον Υπουργό Βορείου Ελλάδος και τούς Νομάρχες αρμοδιότητες σε θέματα εγκρίσεως επεκτάσεων κ.λπ. σχεδίων πόλεων και κωμών, ως τροποποιήθη και συνεπληρώθη δια του υπ' αριθμ. 1018/1971 Ν. Δ/τος».
7. Το Π.Δ. 910/77 «Περί οργανισμού του Υ.Δ.Ε».
8. Το Ν. 1032/11.3.1980 «Περί συστάσεως Υπουργείου Χωροταξίας, Οικισμού και Περιβάλλοντος».
9. Το από 17.7.1923 Ν.Δ. «Περί σχεδίου Πόλεων, Κωμών κ.λπ.».
10. Το από 3.9.1929 Δ/γμα «Περί γενικού οικοδομικού κανονισμού του Κράτους (κεφαλ. 11)».
11. Το Ν. 947/79 «Περί οικιστικών περιοχών».
12. Την αριθμ. 1/1961 εγκύκλιο του Προϊσταμένου της Υπηρεσίας Οικισμού του Υπουργείου Δημοσίων Έργων και τη συμπληρωματική της εγκύκλιο Ε8/1975 του Υφυπουργού Δ.Ε.
13. Τον Οικιστικό Νόμο 1337/1983 του Υπουργείου Χωροταξίας, Οικισμού και Περιβάλλοντος.

14. Το Π.Δ. 443/1983 (Φ.Ε.Κ. 165Α) «περί μεταβίβασης αρμοδιότητας στους Νομάρχες έγκρισης τροποποιήσεως ρυμοτομικών σχεδίων και επιβολής προκηπίων».

15. Την αριθμ. 6548/530/22.3.1984 απόφαση Νομάρχη Διαμερίσματος Αθηνών «Περί συγκροτήσεως Σ.Χ.Ο.Π. Διαμερίσματος Αθηνών».

16. Το αρ. 49429/25.7.1984 έγγραφο του Δήμου της Αθήνας (Δ/νση Σχεδίου Πόλεως).

17. Την αρ. 604/25.6.1984 απόφαση του Δημοτικού Συμβουλίου της Αθήνας.

18. Την αρ. 18218/282/7.9.1984 εισήγηση της Δ/νσης Πολεοδομίας Διαμερίσματος Αθήνας προς το Συμβούλιο Χωροταξίας Οικισμού και Περιβάλλοντος Νομαρχιακού Διαμερίσματος Αθήνας.

19. Την αρ. 656/Α/5.10.1984 απόφαση του Νομάρχη Διαμερίσματος Αθηνών.

20. Την αρ. 20667/316 γνωμοδότηση του Συμβουλίου Χωροταξίας Οικισμού Περιβάλλοντος Νομαρχιακού Διαμερίσματος Αθηνών που πάρθηκε στη 2η πράξη της 13ης συνεδρίασης στις 10.9.1984 που είναι υπέρ της τροποποίησης του σχεδίου του Δήμου της Αθήνας στο τμήμα του Ο.Τ. μεταξύ των οδών Ορέστου - Αθηναδώρου - Πυλάδου και Αιολίδος, με τον αποχαρακτηρισμό του χώρου για την ανέγερση αστυνομικού καταστήματος και τον χαρακτηρισμό του σαν χώρου για την ανέγερση δημοτικού κτιρίου (εκτός από βρεφονηπιακό σταθμό), όπως φαίνεται στο τοπογραφικό διάγραμμα, που συνοδεύει την εισήγηση της Δ/νσης Πολεοδομίας και για τούς λόγους που αναφέρονται σ' αυτήν, αποφασίζουμε :

Εγκρίνουμε την τροποποίηση του ρυμοτομικού σχεδίου της Αθήνας με το χαρακτηρισμό τμήματος του Ο.Τ. μεταξύ των οδών Ορέστου - Αθηναδώρου - Πυλάδου και Αιολίδος, με τον αποχαρακτηρισμό του χώρου για την ανέγερση αστυνομικού καταστήματος και τον χαρακτηρισμό του σαν χώρου για την ανέγερση δημοτικού κτιρίου (εκτός από βρεφονηπιακό σταθμό) όπως φαίνεται στο τοπογραφικό διάγραμμα υπό κλίμακα 1/500 που συνοδεύει την Απόφαση.

Η Απόφαση αυτή να δημοσιευθεί στην εφημερίδα της Κυβερνήσεως.

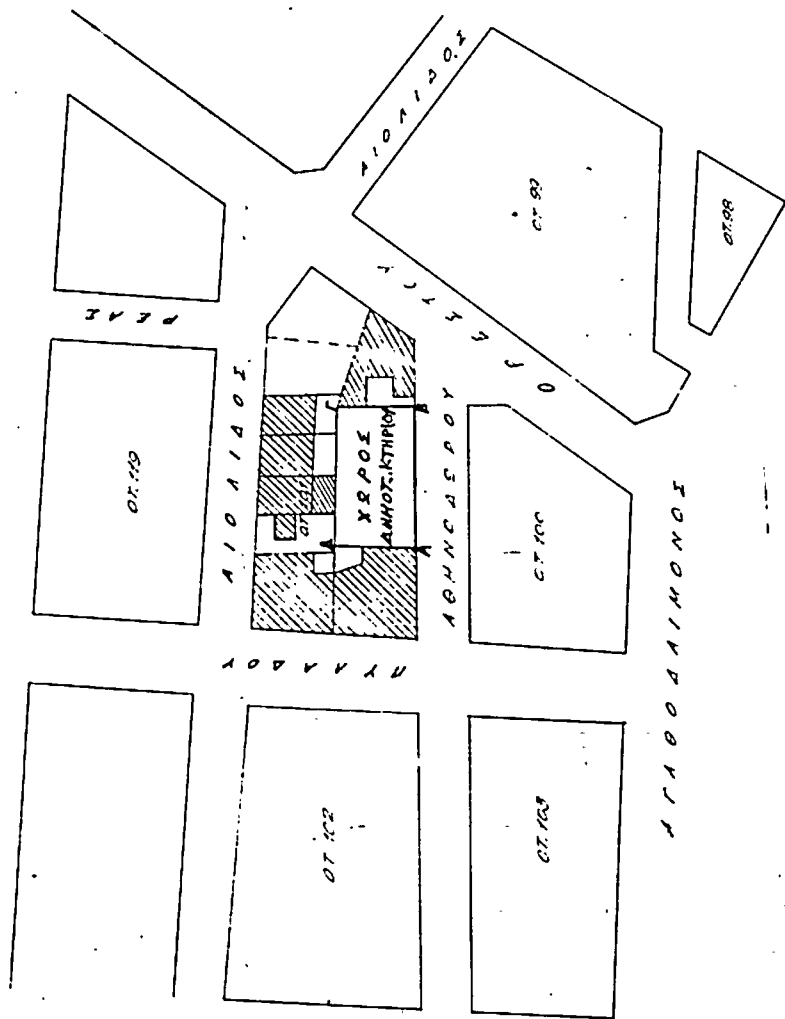
Αθήνα, 30 Οκτωβρίου 1984

Ο Νομάρχης
Θ. ΒΓΕΝΟΠΟΥΛΟΣ

**ΝΟΜΑΡΧΙΑ ΑΤΤΙΚΗΣ
ΔΙΑΜΕΡΙΣΜΑ ΑΘΗΝΩΝ
Δ/ΝΣΗ ΠΟΛΕΟΔΟΜΙΑΣ**

ΚΛΙΜΑΚΑ 1:500

ΕΓΚΡΙΝΕΤΑΙ, ΜΕ ΤΗΝ ΥΠ' ΑΡΙΘΜ. 2066Υ/316/84,
ΑΠΦΑΣΗ ΤΟΥ Ν. ΝΟΜΑΡΧΟΥ ΔΙΑΜΕΤΩΣ ΑΘΗΝΩΝ
ΠΟΥ ΔΗΜΟΣΙΕΥΘΗΚΕ ΣΤΟ ΥΠ' ΑΡΙΘ. 626/84, ΦΥΛΛΟ
ΤΟΥ Δ' ΤΕΥΧΟΥΣ ΤΗΣ ΕΦΗΜΕΡΙΔΑΣ ΤΗΣ ΚΥΒΕΡΝΗΣΗΣ.



ΑΠΟΣΠΑΣΜΑ ΡΥΘΜΟΤΟΜΙΚΟΥ ΣΧΕΔΙΟΥ

2066Υ/316/84
4-11-1985

Θ ΒΛΕΝΔΟΥΛΟΣ



Αριθμ. 7420/642

(4)

Τροποποίηση του ρυμοτομικού σχεδίου Αγίας Παρασκευής στα Ο.Τ. 122 - 123.

Η ΝΟΜΑΡΧΗΣ ΔΙΑΜ. ΑΝΑΤ. ΑΤΤΙΚΗΣ

Έχοντες υπόψη :

1. Τις διατάξεις του Ν. Δ/τος της 17.7.1923 «περί σχεδίων πόλεων κ.λπ», όπως μεταγενέστερα τροποποιήθηκαν και συμπληρώθηκαν και ειδικότερα τα άρθρα 3 και 70.
2. Τις διατάξεις του Ν. 947/1979 «περί οικιστικών περιοχών (Φ.Ε.Κ. 169/Α) και ειδικότερα το άρθρο 62 παρ. 1.
3. Τις διατάξεις του Ν. 3200/1955 «Περί διοικητικής αποκέντρωσης» (Φ.Ε.Κ. 97/Α).
4. Τις διατάξεις του άρθρου 1 του Α.Ν. 314/68 «περί παροχής εις τον Υπουργόν Βορείου Ελλάδος και Νομάρχας αρμοδιότητας επί θεμάτων εγκρίσεως επεκτάσεως ή τροποποιήσεως σχεδίων πόλεων και κωμών» (Φ.Ε.Κ. 47/Α) όπως αντικαταστάθηκε με το Ν.Δ. 1018/1971 (Φ.Ε.Κ. 220/Α) και συμπληρώθηκε με την παρ. 2 του άρθρου 33/του Ν. 1337/1983 «περί επεκτάσεως των πολεοδομικών σχεδίων, οικιστική ανάπτυξη και σχετικές ρυθμίσεις (Φ.Ε.Κ. 33/Α).
5. Τις διατάξεις του από 9.11.1983 αρ. 443 Π. Δ/γμα «Μεταβίβαση αρμοδιότητας στους Νομάρχες έγκρισης τροποποιήσεων ρυμοτομικών σχεδίων και επιβολής προκηπίων» (Φ.Ε.Κ. 165/Α).

6. Τις αριθμ. 281/78, 96/79, 351/82 & 55/83 πράξεις του Δημοτικού Συμβουλίου, Αγίας Παρασκευής,

7. Την αρ. 178/28.6.1982 του Κεντρικού Συμβουλίου Χ.Ο.Π. και, την πράξη 15 της συνεδρίας 9/14.3.85 για το υπόψη θέμα του Νομαρχιακού Συμβουλίου Χωροταξίας, Οικισμού και Περιβάλλοντος Διαμερίσματος Ανατολικής Αττικής, αποφασίζουμε :

Άρθρο 1.

Εγκρίνεται η τροποποίηση του ρυμοτομικού σχεδίου Αγίας Παρασκευής στα Ο.Τ. 122 - 123 για την κατάργηση τμήματος της οδού Μπότσαρη και διάνοιξη οδού κατ'επέκταση της οδού Ζέρβα όπως φαίνονται στο σχέδιο σε κλίμακα 1:500 που συνοδεύει την παρούσα απόφαση και που συνοπτικό του αντίτυπο δημοσιεύεται με την παρούσα.

Άρθρο 2.

Καταργείται προκήπιο πλάτους 3μ. (τριών) και 6μ. (εξ) και επιβάλλεται προκήπιο 3μ. (τριών) 6μ. (εξ) και 13 μ. (δεκατριών) στα οικοπέδα που έχουν πρόσωπο στις εγκριθι-σόμενες ρυμοτομικές γραμμές όπως φαίνεται στο ίδιο τοπογραφικό διάγραμμα.

Η ισχύς της παρούσης απόφασης αρχίζει από την ημέρα δημοσιεύσεώς της στην Εφημερίδα της Κυβερνήσεως.

Αγία Παρασκευή, 26 Μαρτίου 1985

Η Νομάρχης
ΑΓΓ. ΣΥΝΟΔΙΝΟΥ

Αριθ. 16286/1254/84

(5)

Χαρακτηρισμός ως οικοδομήσιμου αποκλεισμένου οικοπέδου εντός του Ο.Τ. 177 του Δήμου Ερυθρών.

Ο ΝΟΜΑΡΧΗΣ ΔΙΑΜ. ΔΥΤ. ΑΤΤΙΚΗΣ

Έχοντας υπόψη :

1. Την από 29.11.1983 αίτηση του Κων/νου Παγώνη, με την οποία μας υποβλήθηκαν τα πιά κάτω δικαιολογητικά : α) το αρ. 4725/1959 συμβόλαιο του συμβ/φου Ερυθρών Δημ. Σταμούλη β) το αρ. 2145/1985 συμβόλαιο της συμβ/φου Ερυθρών Μαρίας Δεληγιάννη γ) το από 14.12.1983 και 26.2.1985 πιστοποιητικά ιδιοκτησίας δ) το από Μάϊος 1984 τοπογραφικό διάγραμμα του Μηχ/κού Γ. Μαρίνου.

2. Το από 16.7.1979 Δ/γμα ρυμοτομίας και όρων δομήσεων.

3. το αριθ. 1125/1984 έγγραφο του Γραφείου Πολεοδ. Ελευσίνας.

4. Την αριθ. 4440/28.9.1984 εισήγηση γραφ. Πολεοδ. Ελευσίνας.

5. Τις διατάξεις της παρ. 3 του άρθρου 4 του από 27-2/1 18.3.1926 Ν. Δ/τος κυρωθέντος δια του από 2.8.1927 Δ/τος δια του οποίου τροποποιήθηκαν τα άρθρα 44, 45 του από 17.7.1923 Ν. Δ/τος «περί σχεδίων πόλεων κωμών κ.λπ»

6. Τις διατάξεις του άρθρου μόνον του από 28.8.1955 Δ/τος «περί εξαιρέσεων κ.λπ. αρμοδιότητας του Υπουργείου Δημ. Έργων εν συνδυασμώ προς τις διατάξεις του Ν. 3200/1955 «περί ιδιωτικής αποκεντρώσεως» και το Ν.Δ. 532/50 «περί συμπληρώσεως διατάξεων περί Διοικητικής αποκεντρώσεως», και το εις εκτέλεση τούτου Β. Δ/γμα 7.2.1970 ως ετροποποιήθηκε δια των αρ. 677/71 και 198/72 Β. Δ/των.

7. Το αριθ. 805/30.12.1972 Β. Δ/γμα «περί καθορισμού κ.λπ. των υπηρ. του Νομάρχου Αττικής διατηρουμένων αρμοδιοτήτων κ.λπ.

8. Το Ν. Δ/γμα 1147/1972 «περί διοικήσεως μείζ. πρωτεύουσας και την αρ. Α7/13.1.77 της 1ης Δεκεμβρίου 1972 κοινής αποφάσεως των Υπουργών παρά τω Πρωθυπουργώ Εσωτερικών και Δημ. Έργων «Περί οργανώσεως των Υπηρεσιών Νομαρχ. Αττικής αρμοδιότητας Υπουργείου Δημ. Έργων.

9. Την αριθ. 65748/944/83 απόφαση «περί αρμοδιοτήτων Πολεοδομικών Γραφείων που συστάθηκαν με την αριθ. 13979/233 28.3.1983 κοινή απόφαση των Υπουργών Προεδρίας Κυβερνήσεως και Χωρ. Οικισμού και Περιβάλλοντος.

10. Την απόφαση 13259/1565/8.8.1984 «περί τροποποιήσεως αποφάσεως ασκήσεως αρμοδιοτήτων Αν. Νομάρχου» με την οποία δόθηκε το δικαίωμα του χαρακτηρισμού οικοπέδου ως αποκλεισμένου στην Προϊσταμένη Δ/σεως Πολεοδομίας.

Όπως προκύπτει εκ των προηγούμενων στοιχείων το οικόπεδο της Σωτηρίας Κων. Παγώνη κείμενο στο Δήμο Ερυθρών εντός του Ο.Τ. 177 του περικλειομένου υπό των οδών Θ. Κοτρώνη - Ρούμελης Γυμνασίου προϋφίσταται της εγκρίσεως του σχεδίου της περιοχής και ότι τούτο είναι αποκλεισμένο από των οδών του ρυμοτομικού σχεδίου και δεν δύναται να αποκτήσει το κανονικό πρόσωπο δια τακτοποιήσεως (λόγω των υπάρχοντων κτισμάτων μονίμου μορφής επί των ομόρων οικοπέδων ως και εκ του σχήματος και της θέσεως αυτής), αποφασίζουμε :

Θεωρούμε το οικόπεδο της Σωτηρίας Κων. Παγώνη όπως φαίνεται στο τοπογραφικό διάγραμμα που συνοδεύει την παρούσα με στοιχεία Α-Β-Γ-Δ-Ε-Ζ-Η-Θ-Α).

Το αποκλεισμένο εντός του ως άνω τετραγώνου του σχεδίου της περιοχής του Δήμου Ερυθρών οικοδομήσιμο και ορίζουμε ως όρους δομήσεως τους πιά κάτω :

- α) Οικοδομικό σύστημα
- β) ποσοστό καλύψεως 40%
- γ) αριθμός ορόφων 2
- δ) συντελεστής δομήσεως 0,80
- ε) Οι οικοδομές θα τεθούν όπως φαίνονται στο τοπογραφικό που συνοδεύει την παρούσα.

Κατά τα λοιπά ισχύουν οι διατάξεις του Γ.Ο.Κ.

Αιγάλεω, 15 Μαρτίου 1985

Με εντολή Αναπληρωτή Νομάρχη
Η Διευθύντρια Δ/σεως Πολ./μίας
Χ. ΚΑΚΟΥΔΑΚΗ

Αριθ. 395383/39

(6)

Τροποποίηση ρυμοτομικού σχεδίου Δήμου Βούλας με μετατόπιση ρυμοτομικών και οικοδομικών γραμμών σε τμήματα των Ο.Τ. 168 & 167.

Ο ΝΟΜΑΡΧΗΣ ΔΙΑΜΕΡΙΣΜΑΤΟΣ ΠΕΙΡΑΙΑ

Έχοντας υπόψη :

1. Το Ν. Δ/γμα της 17.7/16.8.1923.
2. Την παρ. 2 του άρθρ. 4 του Ν. 622/1977.
3. Το Π. Δ/γμα 443/2.11.1983 (Φ.Ε.Κ. 165/Α/83).
4. Το Ν. Δ/γμα 1147/1972 «περί Διοικήσεως Μείζονος Πρωτευούσης.
5. Την εγκύκλιο με αρ. Λ. 1/13.1./17/11.12.72.
6. Το Π. Δ/γμα 910/77 «περί οργανισμού Υ.Δ.Ε».
7. Τον Ν. 1032/80 «περί Υ.Χ.Ο.Π».
8. Τους Ν. 1232/1982 και 1235/82.

9. Την υπουργική Απόφαση 7524/1151/83 (Φ.Ε.Κ. 767/Β/1983).

10. Τη με αρ. 63/1984 Απόφαση του Δημοτικού Συμβουλίου του Δήμου Βούλας.

11. Τη με αρ. 55/1985 Γνωμοδότηση του Ν.Σ. Χ.Ο.Π., αποφασίζουμε :

Εγκρίνουμε την τροποποίηση του ρυμ. σχεδίου του Δήμου Βούλας με μετατόπιση των ρυμοτομικών και οικοδομικών γραμμών σε τμήματα των Ο.Τ. 168 & 167, όπως φαίνονται σημειωμένες με κόκκινη και πράσινη γραμμή στο διάγραμμα που συνοδεύει την Απόφαση.

Η Απόφαση αυτή θα δημοσιευθεί στην Εφημερίδα της Κυβερνήσεως.

Πειραιάς, 4 Απριλίου 1985

Ο Νομάρχης

Α. ΦΟΥΡΑΣ

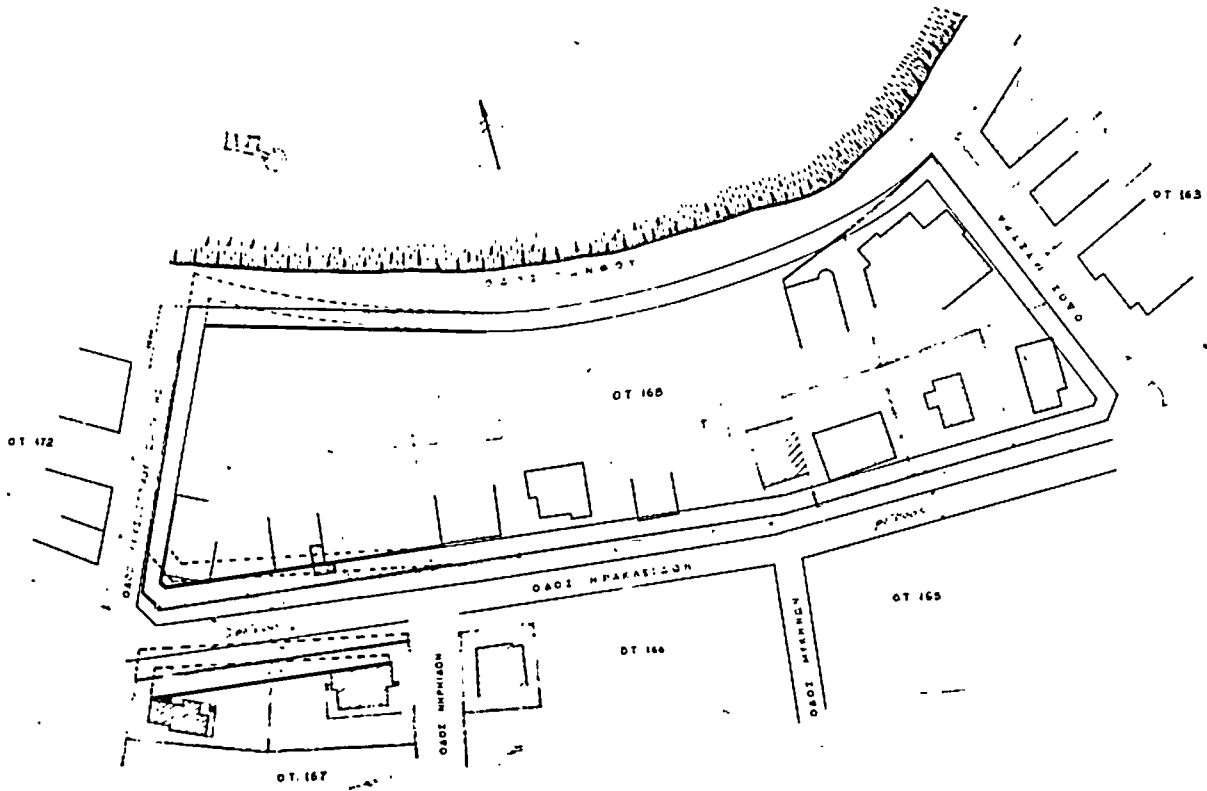
ΑΠΟΤΥΠΩΣΗ ΥΠΑΡΧ ΚΑΤΑΣΤΑΣΕΩΣ
ΟΙΚΟΔ. ΤΕΤΡ. 168 - ΠΕΡΙΟΧΗ 3
ΣΤΗΝ ΠΕΡΙΟΧΗ ΝΕΑ ΚΑΛΥΜΝΟΣ ΒΟΥΛΑΣ
ΚΛΙΜΑΚΑ 1 500

ΑΘΗΝΑ

Ο ΣΥΝΤΑΞΑΣ

ΝΟΜΑΡΧΙΑ ΑΤΤΙΚΗΣ - ΔΙΟΙΚΗ ΠΕΙΡΑΙΑ
 ΕΠΙΧΕΙΡΗΣΙΑΚΟ ΠΡΟΓΡΑΜΜΑ 2000-2004
 ΠΡΟΓΡΑΜΜΑΤΙΣΜΟΣ ΚΑΙ ΕΚΤΕΛΕΣΗ
 ΜΕ ΠΡΟΫΠΟΛΟΓΙΣΜΟΝ... ΣΤΗΝ ΚΡΑΤΙΑ
 ΜΕ ΠΡΟΫΠΟΛΟΓΙΣΜΟΝ... ΣΤΗΝ ΚΡΑΤΙΑ
 ΔΗΜΟΣΙΑΣ ΔΙΑΧΕΙΡΙΣΗΣ... ΣΤΗΝ ΚΡΑΤΙΑ
 ΤΕΛ. ΕΤ. 167 & 168

ΠΕΙΡΑΙΑΣ 9/4/2025
 Ο ΝΟΜΑΡΧΙΑΣ
 ΤΥΧ.
 Α. ΦΟΥΡΑΣ



Αριθ. ΤΠ 72/85

(7)

Παράταση αναστολής οικοδομικών εργασιών μέσα στον οικισμό Λιβανατών για ένα εξάμηνο.

Ο ΝΟΜΑΡΧΗΣ ΦΘΙΩΤΙΔΑΣ

Μετά από τα παρακάτω δεδομένα :

1. Τις διατάξεις του από 17.7.1923 Ν.Δ. «περί σχεδίων πόλεων» όπως μεταγενέστερα τροποποιήθηκαν και συμπληρώθηκαν.

2. Τις διατάξεις του άρθρου 1 των παρ. 1 και 2 του Ν.Δ. 532/1980 «περί συμπληρώσεως των διατάξεων περί διοικητικής αποκεντρώσεως».

3. Τις διατάξεις του Ν.Δ. 1018/1971 «περί τροποποίησης του Α.Ν. 314/68 περί παροχής στον Υπουργό Β. Ελλάδος και τούς Νομάρχες αρμοδιότητες επί θεμάτων εγκρίσεων, επεκτάσεων ή τροποποιήσεων σχεδίων πόλεων και κωμών».

4. Το άρθρο 33 παρ. 2 του Ν. 1337/1983 και το Π.Δ. 443 της 2/17.11.1983 (Φ.Ε.Κ. 165Α')

5. Τις διατάξεις των άρθρων 18 έως 22 του ΙΙ κεφαλαίου του από 3.4.1929 Δ/τος «περί Γενικού Οικοδομικού Κανονισμού του Κράτους».

6. Τις διατάξεις του 8/9.6.1973 Ν.Δ. «περί Γενικού Οικοδομικού Κανονισμού».

7. Την αριθ. 88/1983 Απόφαση του Κοινοτικού Συμβουλίου Λιβανατών.

8. Το άρθρο 4 του Ν. 1337/1983.

9. Την αριθ. ΤΠ 10227/1983 Απόφασή μας «περί εγκρίσεως αναστολής οικοδομικών εργασιών» σε περιοχή εντός του οικισμού Λιβανατών, την αριθ. ΤΠ 13972/83 Απόφασή μας «περί παρατάσεως της αναστολής για ένα τρίμηνο και τις αριθ. ΤΠ 1545/84 και ΤΠ 7249/84 αποφάσεις μας «περί παρατάσεως της αναστολής» για ένα εξάμηνο, απορροφούμε :

Εγκρίνουμε παράταση της αναστολής οικοδομικών εργασιών μέσα στον οικισμό Λιβανατών για ένα ακόμη εξάμηνο, στην περιοχή που περιλείεται με κυανή γραμμή στο συνοδευόν διάγραμμα Κλ. 1:100 που θεωρήθηκε από τον Προϊστάμενο του ΤΠ και ΠΕ Ν. Φθ/δας, σύμφωνα με τις προαναφερόμενες διατάξεις και με το δεδομένο ότι από τις 30.3.1984 έχει κινηθεί η διαδικασία στα πλαίσια της ΕΠΑ, εκπόνησης της μελέτης του γενικού Πολεοδομικού σχεδίου στην περιοχή, ανατεθείσης της μελέτης σε ομάδα μελετητών.

Η απόφαση αυτή θα δημοσιευθεί στην Εφημερίδα της Κυβερνήσεως, και η ισχύς της αρχίζει από την κοινοποίησή της σύμφωνα με το άρθρο 37 του Ν. 3200/55.

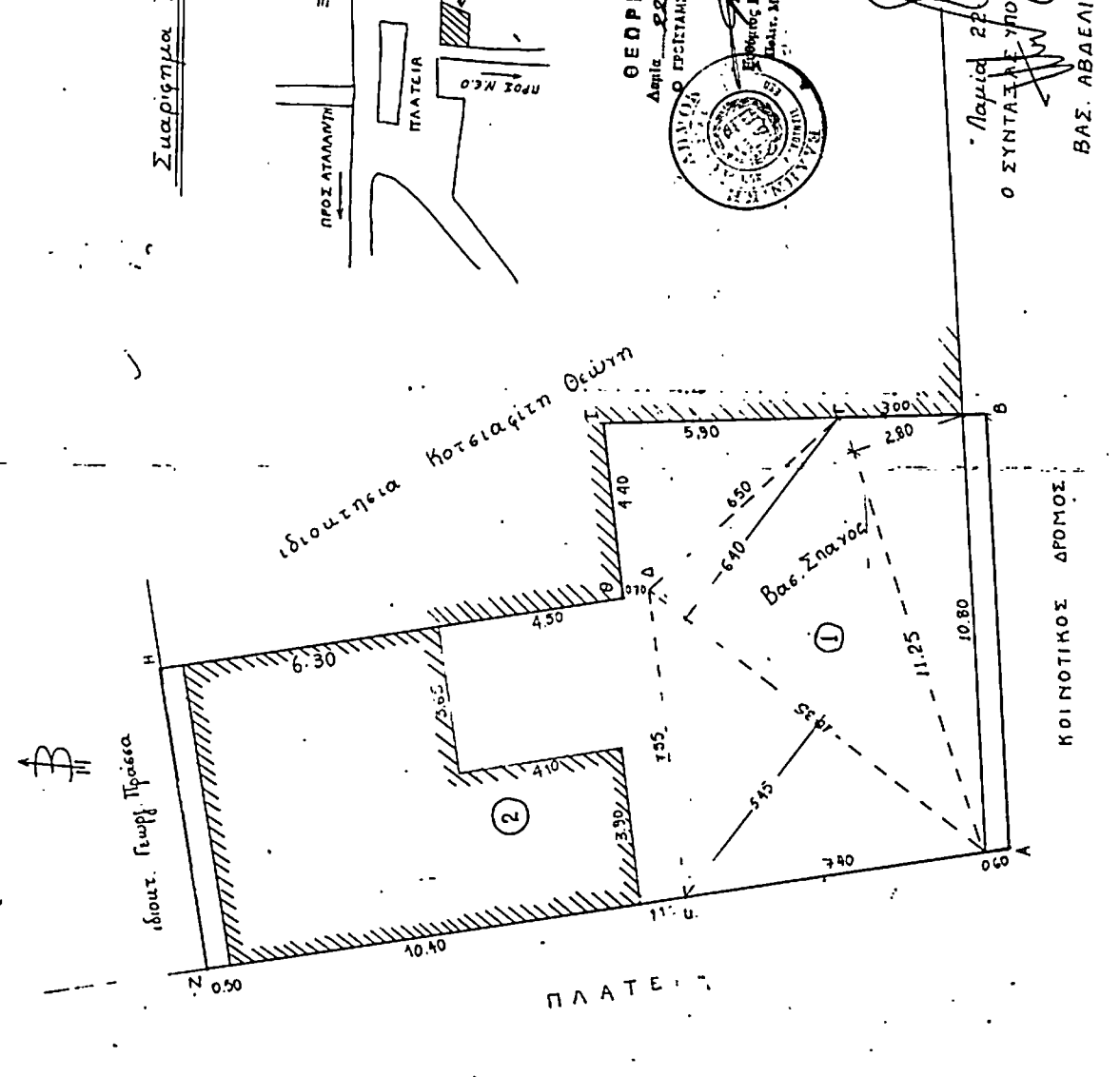
Λαμία, 3 Απριλίου 1985

Ο Νομάρχης
ΝΙΚΟΣ ΣΧΟΪΝΑΣ

ΝΟΜΑΡΧΙΑ ΦΘΙΩΤΙΔΟΣ
 Τ.Υ.Δ.Κ.
 ΚΛΙΜΑΣ 1:100

ΔΙΑΓΡΑΜΜΑ: ΙΔΙΟΚΤΗΣΙΩΝ
 ΣΤΙΣ ΛΙΒΑΝΑΤΕΣ ΣΤΗΝ ΠΕΡΙΟΧΗ ΠΟΥ ΠΡΟΤΕΙΝΕΙΤΑΙ
 ΑΝΑΣΤΟΛΗ ΟΙΚΟΔΟΜΙΚΩΝ ΕΡΓΑΣΙΩΝ

18/2/83
 Συναρτηρη Περιοχης
 Ο Τ.Υ.Δ.Κ.
 ΣΤ. Β. ΣΑΧΑΡΟΥΒΑΔΟΣ
 ΔΡΟΣ. ΑΓΡ. ΤΟΠΟΓΡΑΦΟΣ
 ΜΗΣΣΟΝΕΙΟΣ



18/2/83
 Ο ΣΥΝΤΑΞΑΣ ΥΠΟΜ/ΚΟΣ ΤΥΔΚ.
 ΒΑΣ. ΑΒΔΕΛΙΔΗΣ